















SENTIER NATIONAL AU QUÉBEC



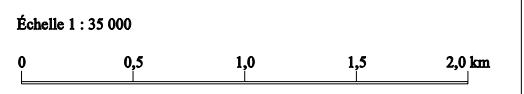
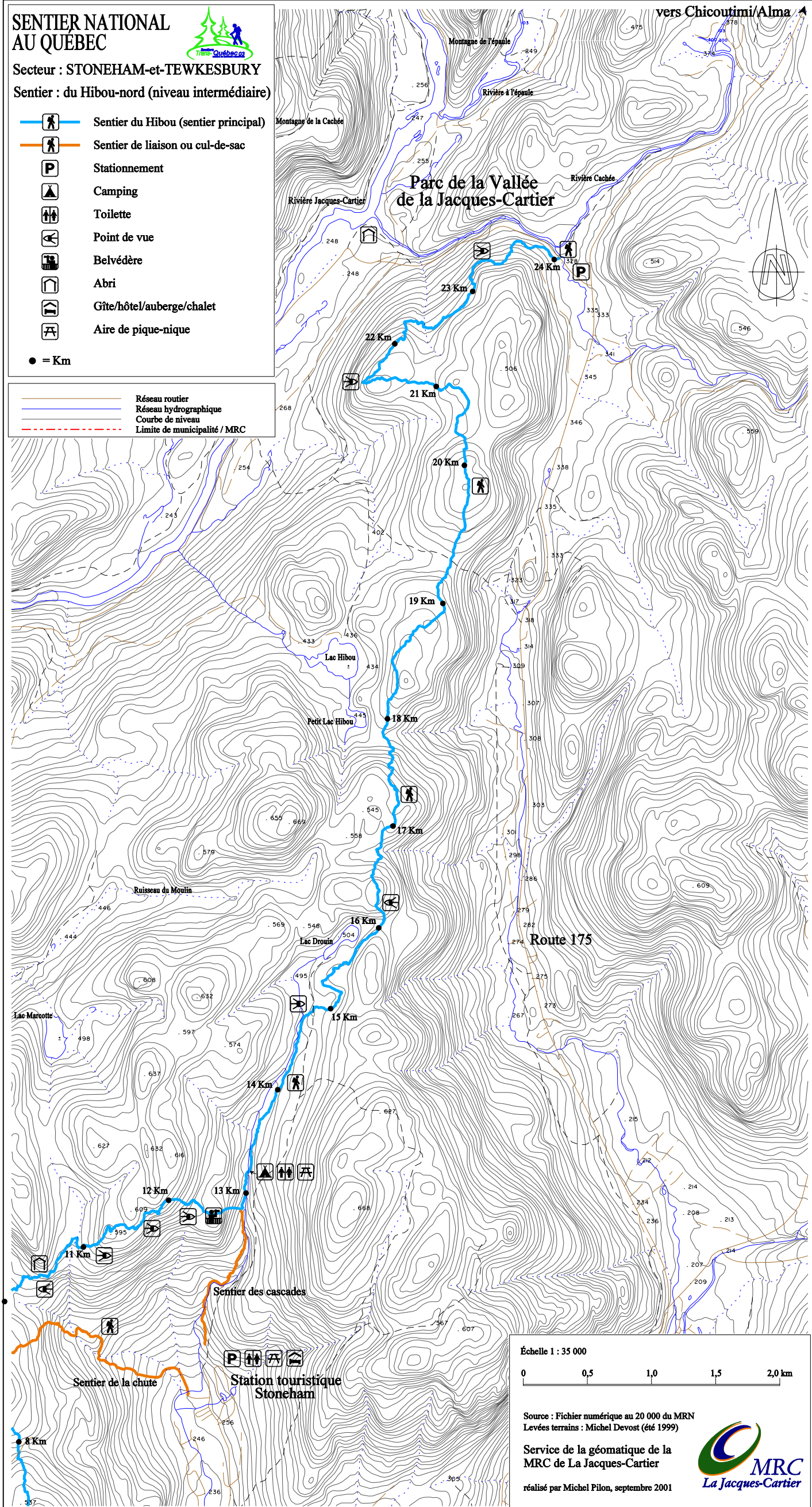
Secteur : **STONEHAM-et-TEWKESBURY**
Sentier : **du Hibou-nord (niveau intermédiaire)**

-  Sentier du Hibou (sentier principal)
-  Sentier de liaison ou cul-de-sac
-  Stationnement
-  Camping
-  Toilette
-  Point de vue
-  Belvédère
-  Abri
-  Gîte/hôtel/auberge/chalet
-  Aire de pique-nique

● = Km

-  Réseau routier
-  Réseau hydrographique
-  Courbe de niveau
-  Limite de municipalité / MRC

vers Chicoutimi/Alma



Source : Fichier numérique au 20 000 du MRN
Levés terrains : Michel Devost (été 1999)

Service de la géomatique de la
MRC de La Jacques-Cartier

réalisé par Michel Pilon, septembre 2001

