sigale.ca/main.aspx?mrc=220#

SiGALE

Cliquez sur contribuable

Choisir votre accès

- Contribuable
- Municipal
- Professionnel

Choisir une municipalité

Fossambault-sur-le-Lac	Lac-Beauport	Lac-Delage
Lac-Saint-Joseph	Sainte-Brigitte-de-Laval	Sainte-Catherine-de-la-Jacques-Cartier
Saint-Gabriel-de-Valcartier	Shannon	Stoneham-et-Tewkesbury
	TNO Lac-Croche	

© 2016 Groupe Altus Géo

https://sigale.ca/main.aspx?mrc=220#

Nous contacter

sigale.ca/main.aspx?mrc=220#

SiGALE

Choisir votre accès

- Contribuable
- Municipal
- Professionnel

Choisir une municipalité

Fossambault-sur-le-Lac	Lac-Beauport	Lac-Delage
Lac-Saint-Joseph	Sainte-Brigitte-de-Laval	Sainte-Catherine-de-la-Jacques-Cartier
Saint-Gabriel-de-Valcartier	Shannon	Stoneham-et-Tewkesbury
	TNO Lac-Croche	

Cliquez sur Stoneham-et-Tewkesbury

© 2016 Groupe Altus Géo

https://sigale.ca/main.aspx?mrc=220#

Nous contacter

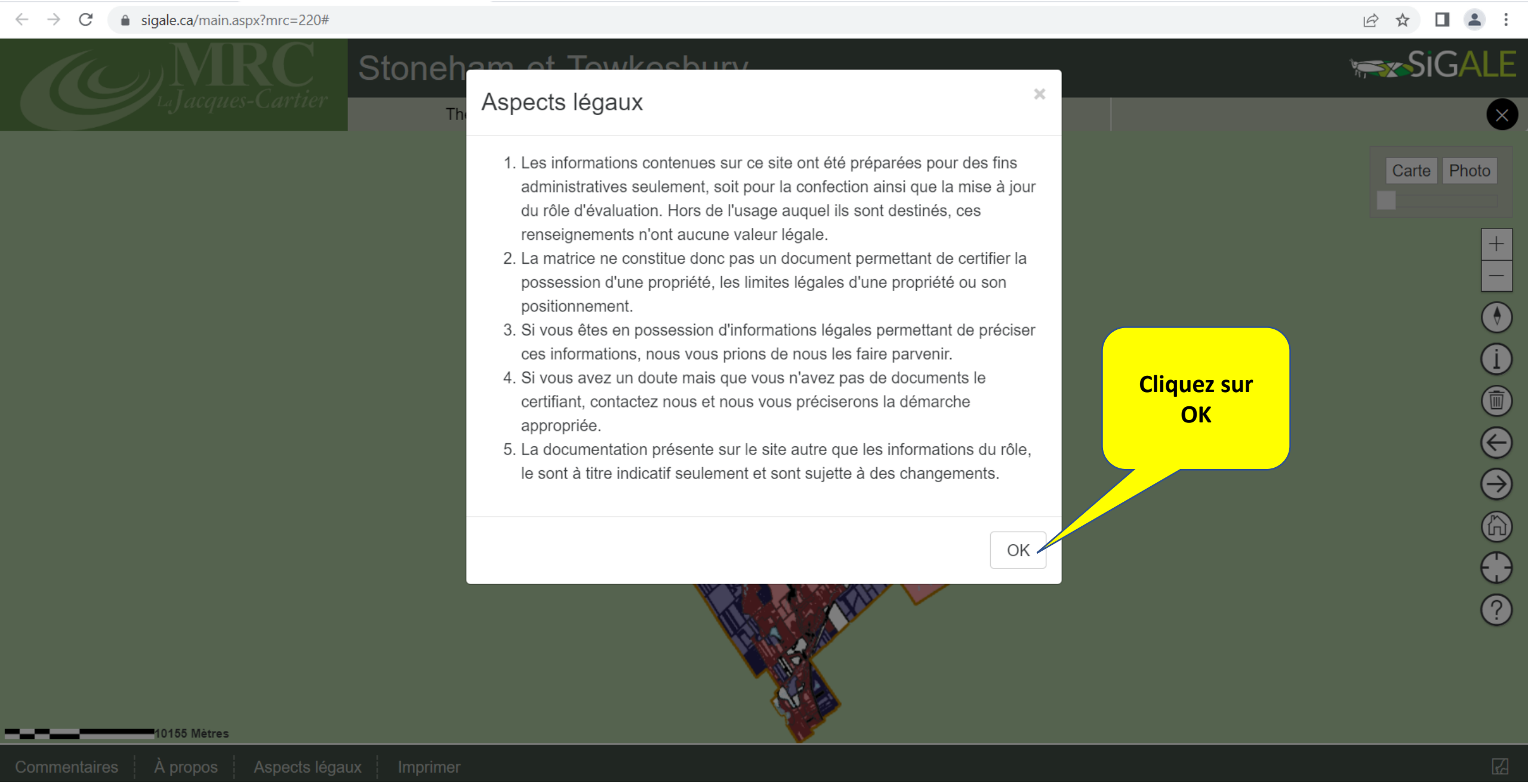
sigale.ca/main.aspx?mrc=220#
MRC La Jacques-Cartier
Stoneham et Tewkesbury
SiGALE
Aspects légaux
1. Les informations contenues sur ce site ont été préparées pour des fins administratives seulement, soit pour la confection ainsi que la mise à jour du rôle d'évaluation. Hors de l'usage auquel ils sont destinés, ces renseignements n'ont aucune valeur légale.
2. La matrice ne constitue donc pas un document permettant de certifier la possession d'une propriété, les limites légales d'une propriété ou son positionnement.
3. Si vous êtes en possession d'informations légales permettant de préciser ces informations, nous vous prions de nous les faire parvenir.
4. Si vous avez un doute mais que vous n'avez pas de documents le certifiant, contactez nous et nous vous préciserons la démarche appropriée.
5. La documentation présente sur le site autre que les informations du rôle, le sont à titre indicatif seulement et sont sujette à des changements.
OK
Cliquez sur OK
Carte
Photo
10155 Mètres
Commentaires
À propos
Aspects légaux
Imprimer

sigale.ca/main.aspx?mrc=220#

MRC La Jacques-Cartier

Stoneham-et-Tewkesbury

SiGALE

Thèmes | Fonctions | Recherches

Carte | Photo

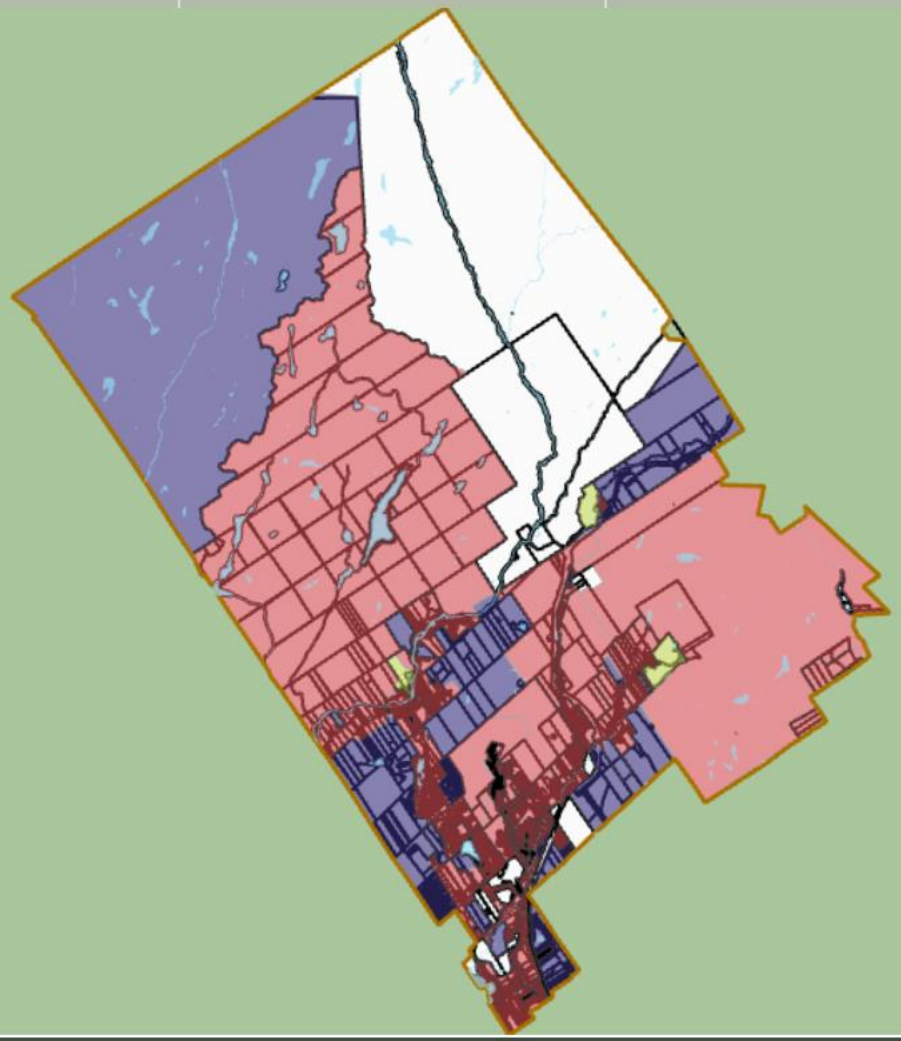

La carte ci-contre devrait s'afficher

10155 Mètres

Commentaires | À propos | Aspects légaux | Imprimer

https://sigale.ca/main.aspx?mrc=220#

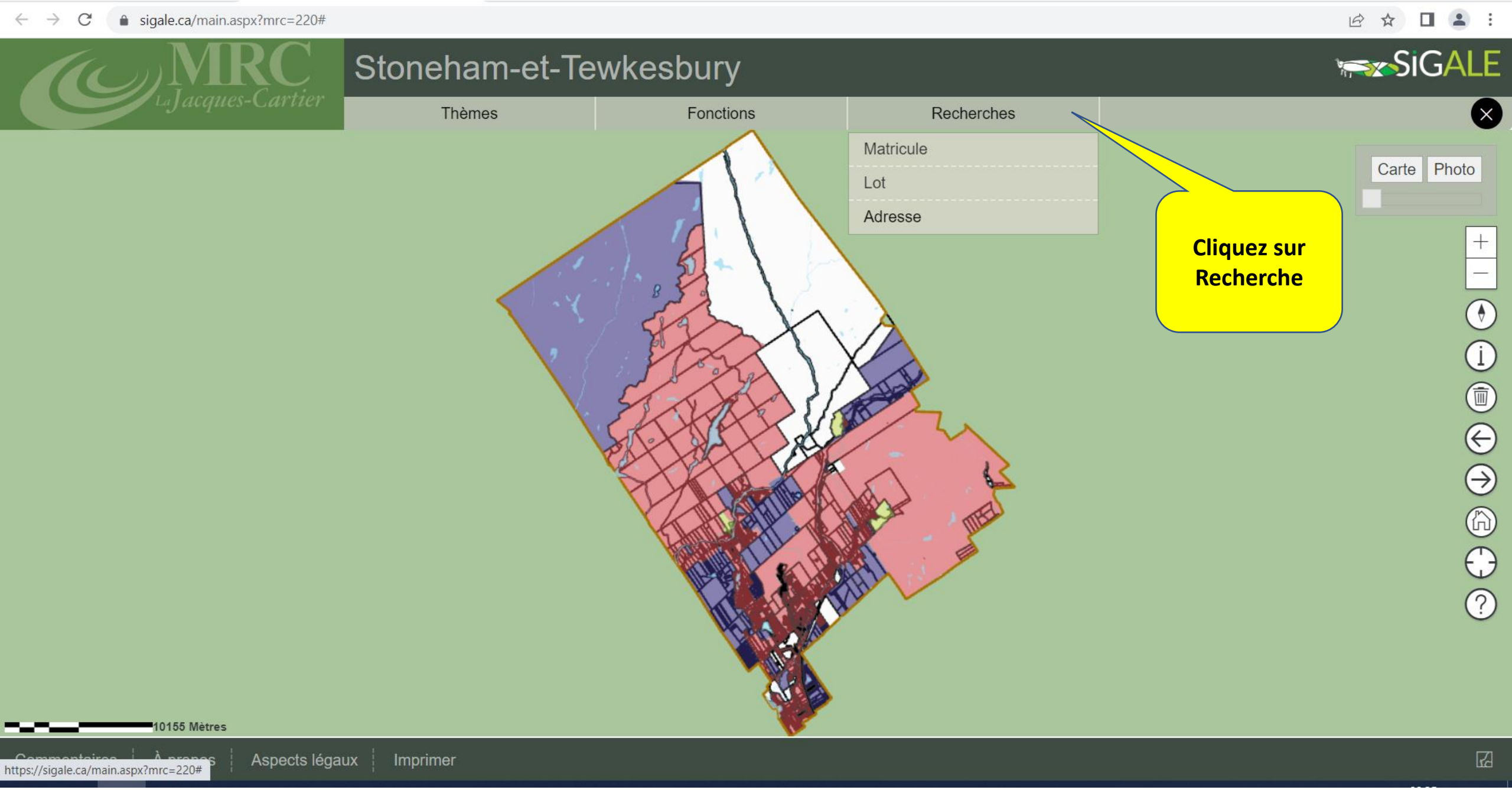
sigale.ca/main.aspx?mrc=220#
MRC La Jacques-Cartier
Stoneham-et-Tewkesbury
SiGALE
Thèmes
Fonctions
Recherches
Matricule
Lot
Adresse
Carte
Photo
Cliquez sur Recherche
10155 Mètres
Commentaires
À propos
Aspects légaux
Imprimer
https://sigale.ca/main.aspx?mrc=220#

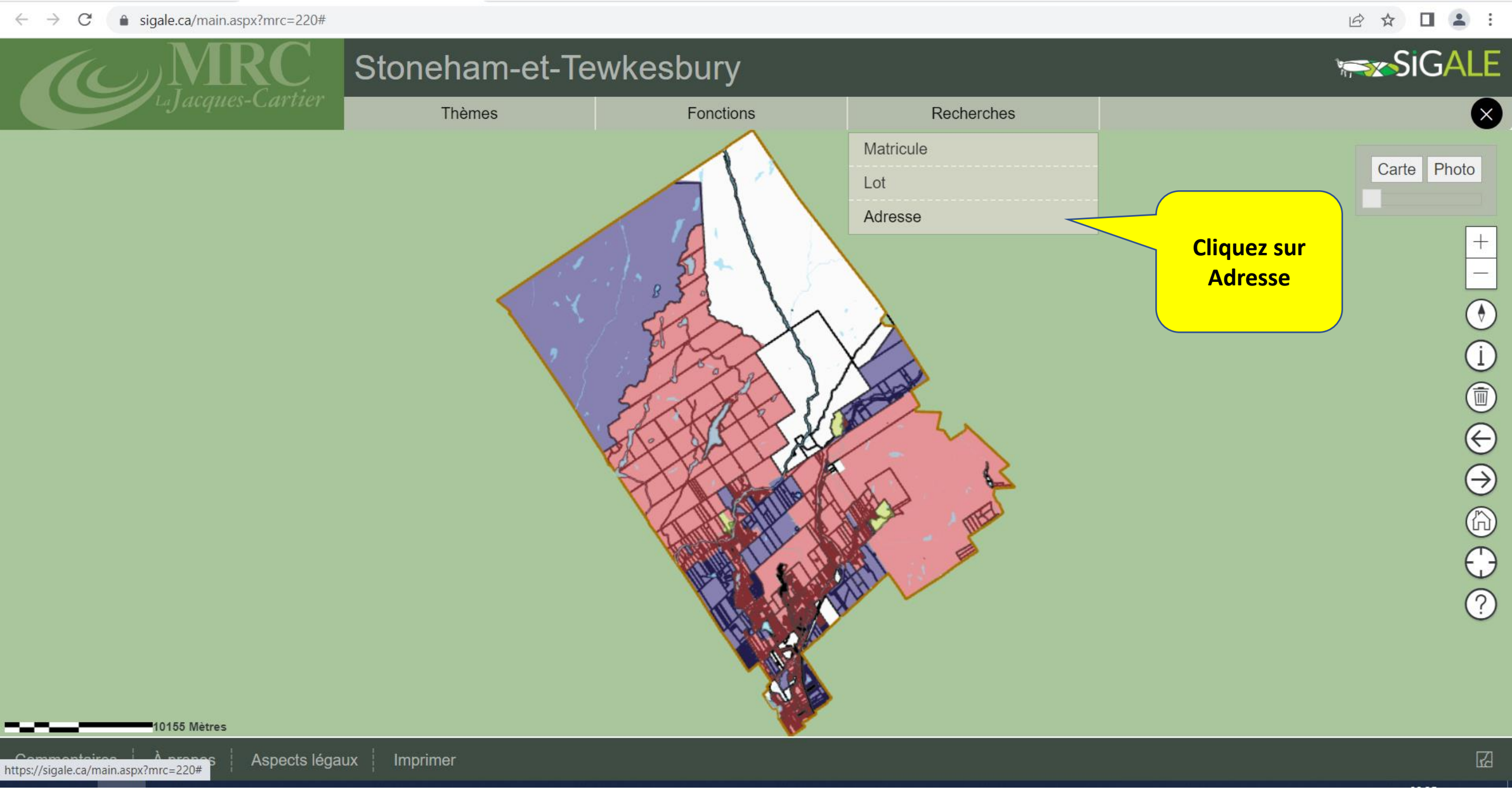
sigale.ca/main.aspx?mrc=220#
MRC La Jacques-Cartier
Stoneham-et-Tewkesbury
SiGALE
Thèmes
Fonctions
Recherches
Matricule
Lot
Adresse
Carte
Photo
Cliquez sur Adresse
10155 Mètres
Commentaires
À propos
Aspects légaux
Imprimer
https://sigale.ca/main.aspx?mrc=220#

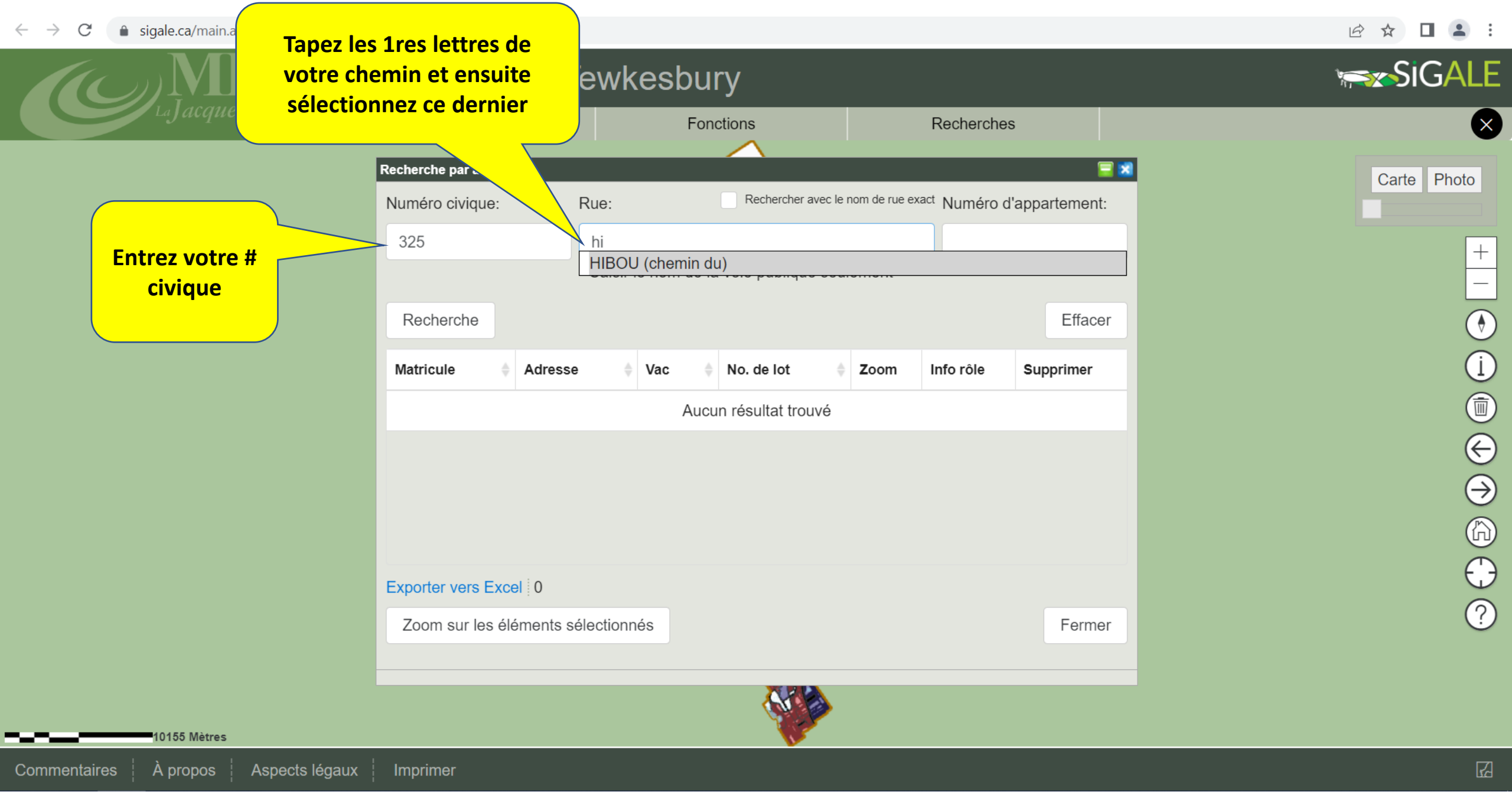
sigale.ca/main.a
Tapez les 1res lettres de votre chemin et ensuite sélectionnez ce dernier
ewkesbury
SiGALE
Fonctions
Recherches
Entrez votre # civique
Recherche par
Numéro civique:
Rue:
Rechercher avec le nom de rue exact
Numéro d'appartement:
325
hi
HIBOU (chemin du)
Recherche
Effacer
Matricule
Adresse
Vac
No. de lot
Zoom
Info rôle
Supprimer
Aucun résultat trouvé
Exporter vers Excel
0
Zoom sur les éléments sélectionnés
Fermer
Carte
Photo
10155 Mètres
Commentaires
À propos
Aspects légaux
Imprimer

sigale.ca/main.aspx?mrc=220#

MRC La Jacques-Cartier

Stoneham-et-Tewkesbury

SiGALE

Thèmes | Fonctions | Recherches

Recherche par adresse

Numéro civique: 325

Rue: HIBOU (chemin du)

Rechercher avec le nom de rue exact

Numéro d'appartement:

* Saisir le nom de la voie publique seulement

Recherche

Effacer

Matricule	Adresse	Vac	No. de lot	Zoom	Info rôle	Supprimer
Aucun résultat trouvé						

Exporter vers Excel 0

Zoom sur les éléments sélectionnés

Fermer

Carte Photo

Cliquez sur Recherche

10155 Mètres

Commentaires | À propos | Aspects légaux | Imprimer

sigale.ca/main.aspx?mrc=220#

MRC La Jacques-Cartier

Stoneham-et-Tewkesbury

SiGALE

Thèmes | Fonctions | Recherches

Recherche par adresse

Numéro civique: 325

Rue: HIBOU (chemin du)

Rechercher avec le nom de rue exact

Numéro d'appartement:

* Saisir le nom de la voie publique seulement

Recherche | Effacer

Matricule	Adresse	Vac	No. de lot	Zoom	Info rôle	Supprimer
3806-89-4671	#325 chemin du HIBOU	C	5012466	Zoom	Info rôle	Supprimer

Exporter vers Excel 1

Zoom sur les éléments sélectionnés | Fermer

Cliquez sur Zoom

Carte | Photo

10155 Mètres

Commentaires | À propos | Aspects légaux | Imprimer

https://sigale.ca/main.aspx?mrc=220#

sigale.ca/main.aspx?mrc=220#

MRC La Jacques-Cartier

Stoneham-et-Tewkesbury

SIGALE

Thèmes | Fonctions | Recherches

Recherche par adresse

Numéro civique: 325

Rue: HIBOU (chemin du)

Rechercher avec le nom de rue exact

Numéro d'appartement:

* Saisir le nom de la voie publique seulement

Recherche | Effacer

Matricule	Adresse	Vac	No. de lot	Zoom	Info rôle	Supprimer
3806-89-4671	#325 chemin du HIBOU	C	5012466	Zoom	Info rôle	Supprimer

Exporter vers Excel 1

Zoom sur les éléments sélectionnés | Fermer

Réduisez la fenêtre en cliquant sur le carré vert

Carte | Photo

RB

RUC

Rivière des Hurons

Hibou

102,14

35,39

119 Mètres

Commentaires | À propos | Aspects légaux | Imprimer

sigale.ca/main.aspx?mrc=220#

MRC La Jacques-Cartier

Stoneham-et-Tewkesbury

SiGALE

Thèmes | Fonctions | Recherches

Adresse | Carte

Carte | Photo

Votre propriété devrait alors s'afficher en bleu turquoise

Chemin du Hibou

Chemin de l'Église

Chemin du Golf

Chemin des Grands-Ducs

Chemin Allan-Neil

Chemin de la Réglise

Avenue

Rivière des Hurons

5 012 466

3806-89-4671

S: 59 664,3

#325

155,90 | 35,65 | 95,10 | 151,44 | 197,00 | 146,77 | 131,33 | 125,30 | 401,37 | 35,39 | 2,14

RB | CP | CM | CA | RUC

119 Mètres

Source de l'image aérienne: CMQ 2021

Commentaires | À propos | Aspects légaux | Imprimer

sigale.ca/main.aspx?mrc=220#

Stoneham-et-Tewkesbury

SiGALE

Adresse

Carte

Cliquez sur Thèmes

Thèmes | Fonctions | Recherches

Gestion des thèmes

Légende

Carte | Photo

Chemin du Hibou

Chemin de l'Église

Chemin du Golf

Chemin des Grands-Ducs

Chemin Allan-Neil

Chemin de la Réforme

Rivière des Hurons

5 012 466

3806-89-4671

S: 59 664,3

#325

155,90

35,65

95,10

151,44

146,77

197,00

131,33

125,30

401,37

35,39

RB

CP

CM

CA

RUC

Source de l'image aérienne: CMQ 2021

119 Mètres

Commentaires | À propos | Aspects légaux | Imprimer

https://sigale.ca/main.aspx?mrc=220#

sigale.ca/main.aspx?mrc=220#

MRC de Les Jacques-Cartier

Stoneham-et-Tewkesbury

SiGALE

Adresse

Carte

Thèmes | Fonctions | Recherches

Cliquez sur Gestion des thèmes

- Gestion des thèmes
- Légende

Carte | Photo

Chemin du Hibou

Chemin de l'Église

Chemin du Golf

Chemin des Grands-Ducs

Chemin Allan-Neil

Chemin de la Réforme

Rivière des Hurons

5 012 466

3806-89-4671

S: 59 664,3

#325

155,90

151,44

35,65

95,10

146,77

197,00

131,33

125,30

401,37

35,39

2,14

RB

CP

CM

CA

RUC

119 Mètres

Source de l'image aérienne: CMQ 2021

Commentaires | À propos | Aspects légaux | Imprimer

https://sigale.ca/main.aspx?mrc=220#

sigale.ca/main.aspx?mrc=220#

MRC La Jacques-Cartier

Stoneham-et-Tewkesbury

SIGALE

Thèmes | Fonctions | Recherches

Contenu de la carte

- Stoneham-et-Tewkesbury

Cliquez sur le triangle

Carte | Photo

Chemin du Hibou

Chemin de l'Église

Chemin du Golf

Chemin des Grands-Ducs

Rivière des Hurons

5 012 466

3806-89-4671

S: 59 664,3

155,90 | 35,65 | 95,10 | 151,44 | 197,00 | 146,77 | 131,33 | 125,30 | 401,37

#325

RB | CP | CM | RUC

Commentaires | À propos | Aspects légaux | Imprimer

sigale.ca/main.aspx?mrc=220#

MRC La Jacques-Cartier

Stoneham-et-Tewkesbury

SiGALE

Thèmes | Fonctions | Recherches

Contenu de la carte

- Stoneham-et-Tewkesbury
  - Hydrographie, milieux boisés
  - Renseignements administratif
  - Renseignements de l'unité d'é
  - Renseignements du cadastre
  - nfrastructures
  - formations régionales

Cliquez sur le triangle devant Renseignements administratifs

Carte | Photo

Chemin du Hibou
Chemin de l'Église
Chemin du Golf
Chemin des Grands-Ducs
Avenue
Rivière des Hurons
5 012 466
3806-89-4671
S: 59 664,3
155,90
35,65
95,10
151,44
#325
146,77
197,00
131,33
125,30
401,37
RB
CP
CM
RUC

Commentaires | À propos | Aspects légaux | Imprimer

-3°C Gén. nuageux 09:43 2023-01-23

Municipalité de Stoneham-et-Tew | Sigale - Groupe Altus | Sigale - Groupe Altus

sigale.ca/main.aspx?mrc=220#

MRC La Jacques-Cartier

Stoneham-et-Tewkesbury

SiGALE

Thèmes | Fonctions | Recherches

Contenu de la carte

- Stoneham-et-Tewkesbury
  - Hydrographie, milieux boisés
  - Renseignements administratif
    - Renseignements relatifs au
    - Identification de l'entité mun
    - Limite municipale
    - Identification de la zone ver
    - Zone verte
    - Périmètre urbain
    - Secteurs de vidange
    - Zones visées projet règl
    - Zone autorisant l'héberg
    - Zonage (Mise à jour ma
    - Zonage intégré (Mise à
  - Renseignements de l'unité d'é
  - Renseignements du cadastre
  - Infrastructures
  - Informations régionales

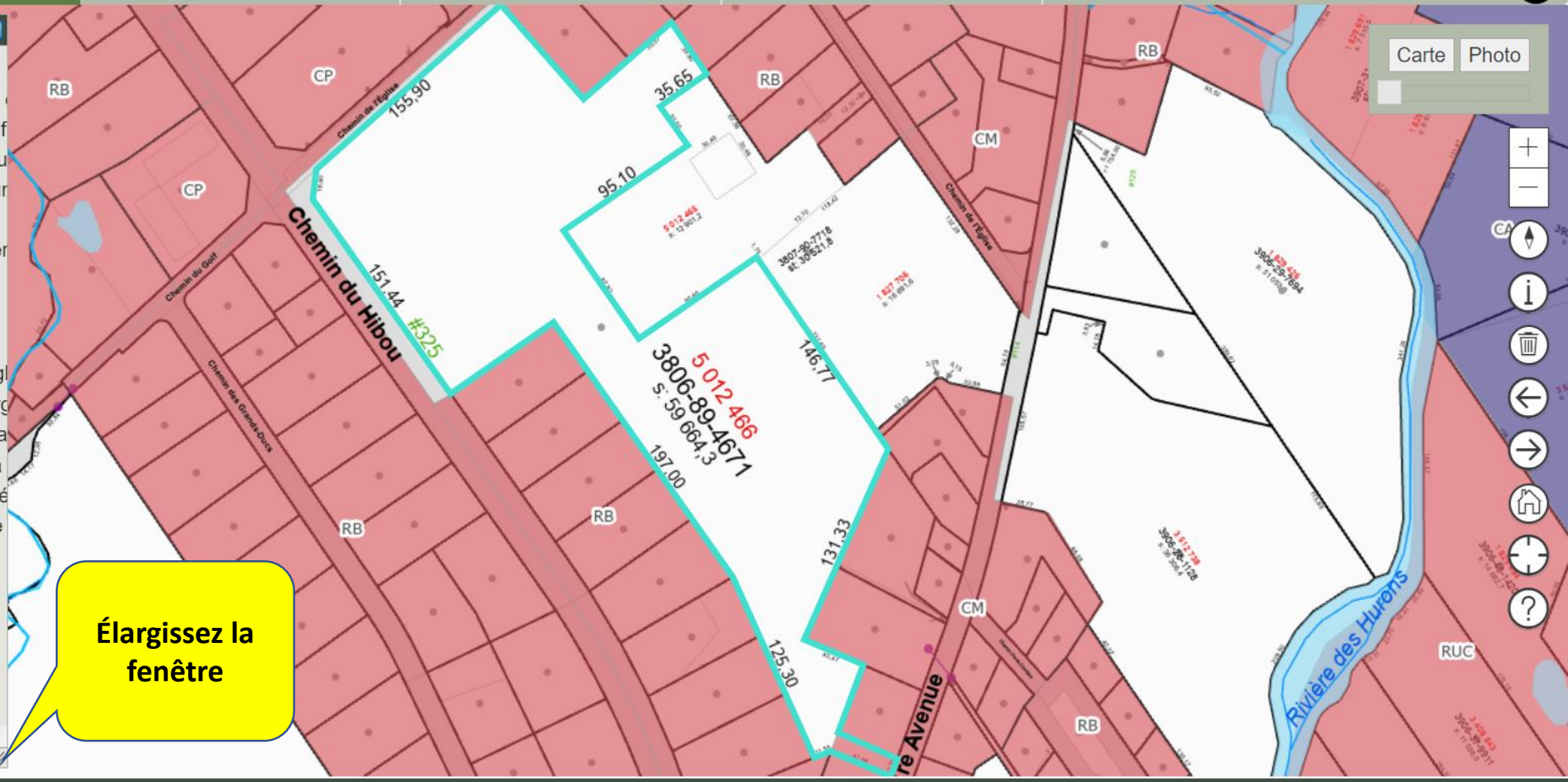

Élargissez la fenêtre

Commentaires | À propos | Aspects légaux | Imprimer

-3°C Gén. nuageux 09:43 2023-01-23

sigale.ca/main.aspx?mrc=220#

MRC La Jacques-Cartier

Stoneham-et-Tewkesbury

SIGALE

Thèmes | Fonctions | Recherches

Contenu de la carte

- Stoneham-et-Tewkesbury
  - Hy… s et humides
  - R… ifs
    - … ux odonymes
    - … unicipale
    - …
    - … erte
      - … verte
      - … rimètre urbain
      - Secteurs de vidange
      - Zones visées projet règlement 23-P-940
      - Zone autorisant l'hébergement touristique
      - Zonage (Mise à jour mai 2010)
      - Zonage intégré (Mise à jour septembre 2021
  - Renseignements de l'unité d'évaluation
  - Renseignements du cadastre
  - Infrastructures
  - Informations régionales

Placez le curseur sur le « i »

Carte | Photo

Chemin du Hibou
Chemin de l'Église
Chemin des Grands-Ducs
Rivière des Hurons
Avenue
155,90
35,65
95,10
151,44
#325
146,77
197,00
131,33
125,30
401,37
5 012 466
3806-89-4671
S: 59 664,3
CP
RB
CM
RUC

Commentaires | À propos | Aspects légaux | Imprimer

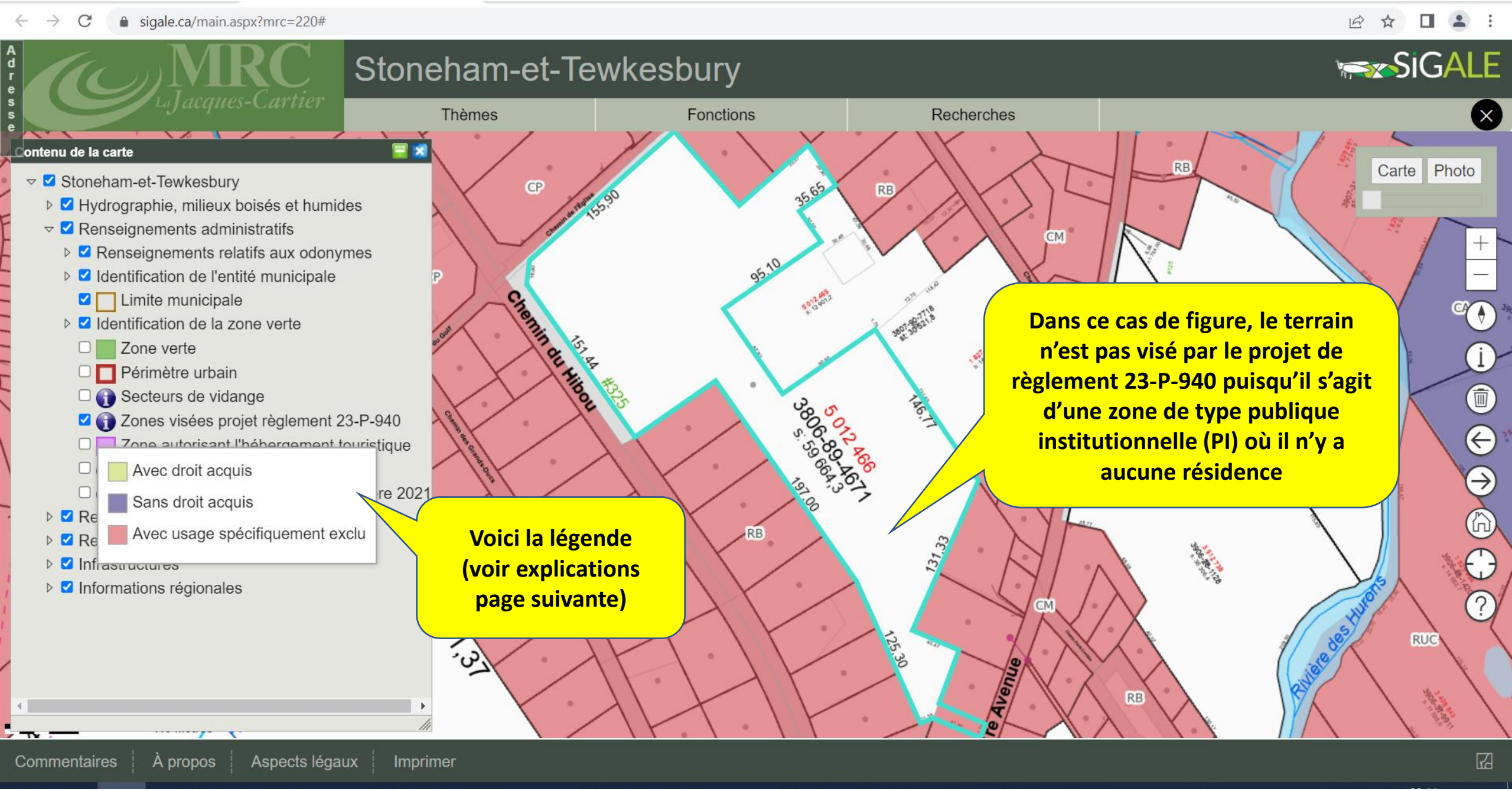

Voici la légende (voir explications page suivante)

Dans ce cas de figure, le terrain n'est pas visé par le projet de règlement 23-P-940 puisqu'il s'agit d'une zone de type publique institutionnelle (PI) où il n'y a aucune résidence

Avec droit acquis

LOCATION COURTE DURÉE DANS ÉTABLISSEMENT DE RÉSIDENCE PRINCIPALE <u>AUTORISÉ</u>
Un usage résidentiel dérogatoire protégé par droits acquis <u>peut</u> être modifié ou remplacé pour y ajouter ou le remplacer par l'usage « établissement de résidence principale »

Sans droit acquis

LOCATION COURTE DURÉE DANS ÉTABLISSEMENT DE RÉSIDENCE PRINCIPALE <u>INTERDIT</u>
Un usage résidentiel dérogatoire protégé par droits acquis <u>ne peut</u> être modifié ou remplacé pour y ajouter ou le remplacer par l'usage « établissement de résidence principale ».

Avec usage spécifiquement exclu

LOCATION COURTE DURÉE DANS ÉTABLISSEMENT DE RÉSIDENCE PRINCIPALE <u>INTERDIT</u>
L'usage « établissement de résidence principale » est spécifiquement exclu (grille des spécifications)

Pour toutes questions ou informations complémentaires relativement à ce projet de règlement, contactez René Boily, conseiller en urbanisme aux coordonnées suivantes :

Tél. : 418 848-2381, poste 233
Courriel : rboily@villsetoneham.com

STONEHAM-ET-TEWKESBURY